














Zeichenerklärung:

	Grenze
	Radverkehrsachse
	1. Querschnitt Fahrradstraße mit Anlieger frei
	2. Querschnitt selbstständig geführte Radwege mit geringem Fußgängeranteil
	3. Querschnitt Außenbereich
	4. Querschnitt Mischverkehr mit Tempo 30-Zone
	straßenbegleitende Radwege
	fehlende Verbindung
	Radhaupttroute Nachbargemeinden
	Veloroute / Radschnellweg
	Bildungseinrichtungen
	Umbau Knoten erforderlich
	Querungshilfe erforderlich

