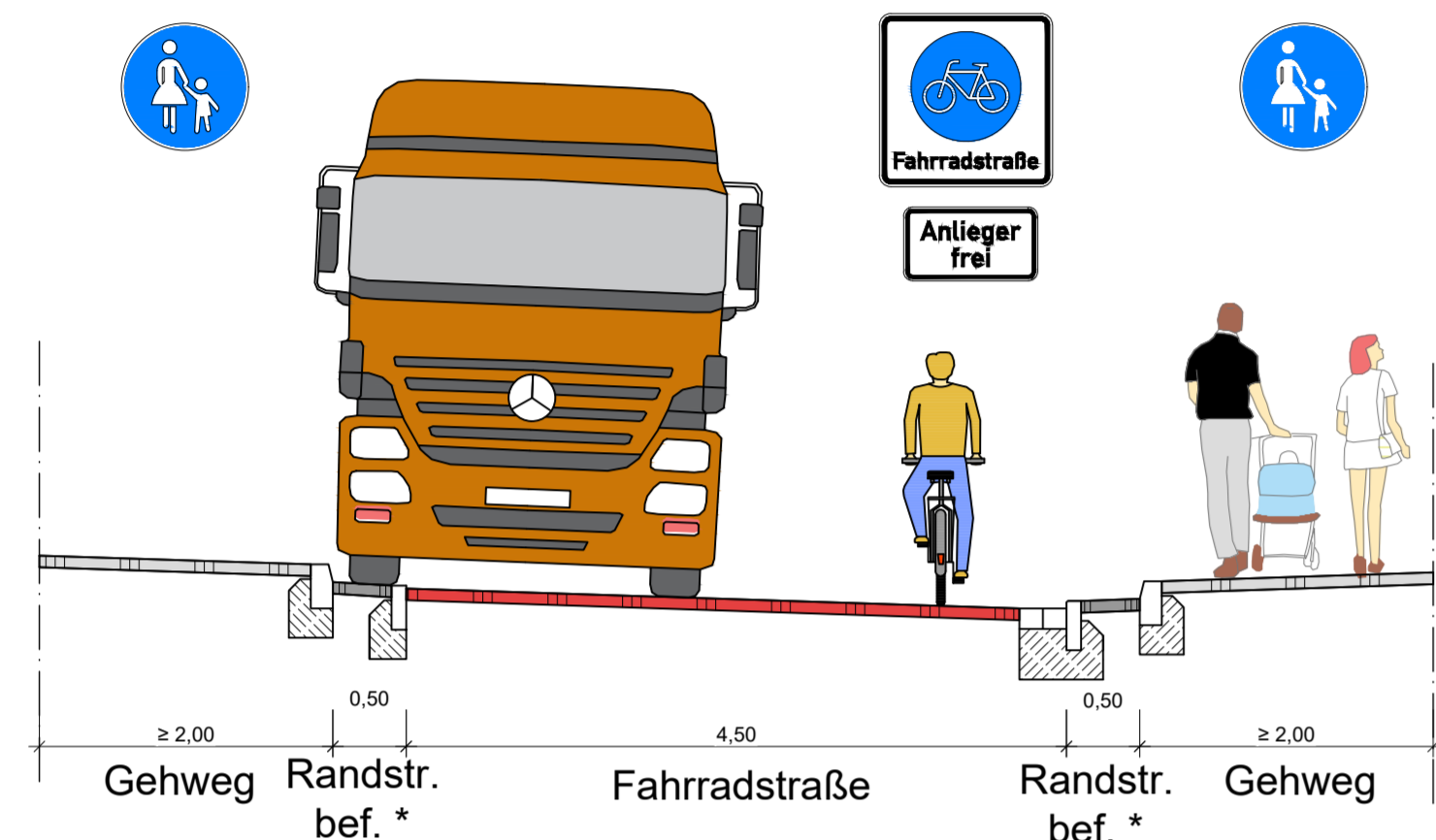
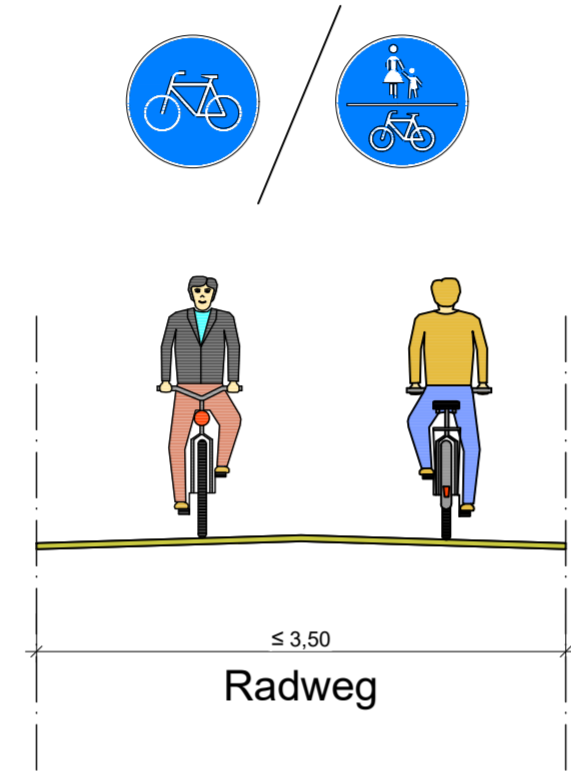


1. Querschnitt Fahrradstraße mit Anlieger frei

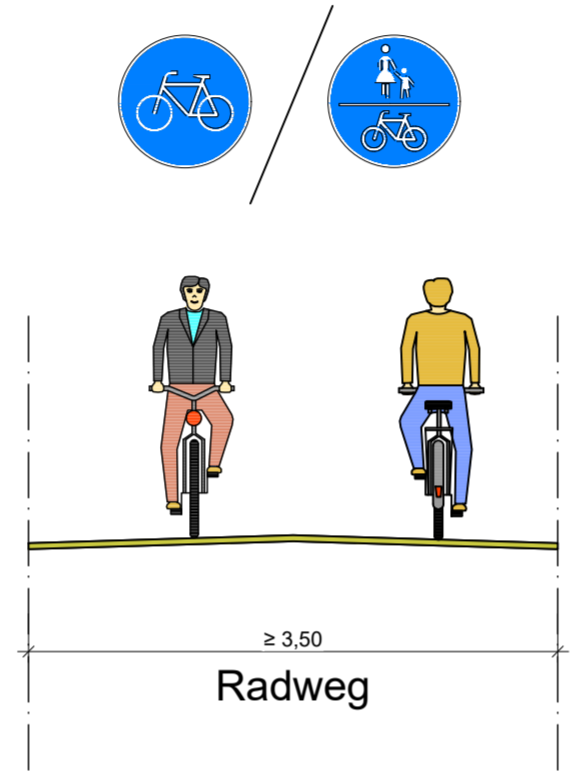


* Befahrung durch Müllfahrzeug

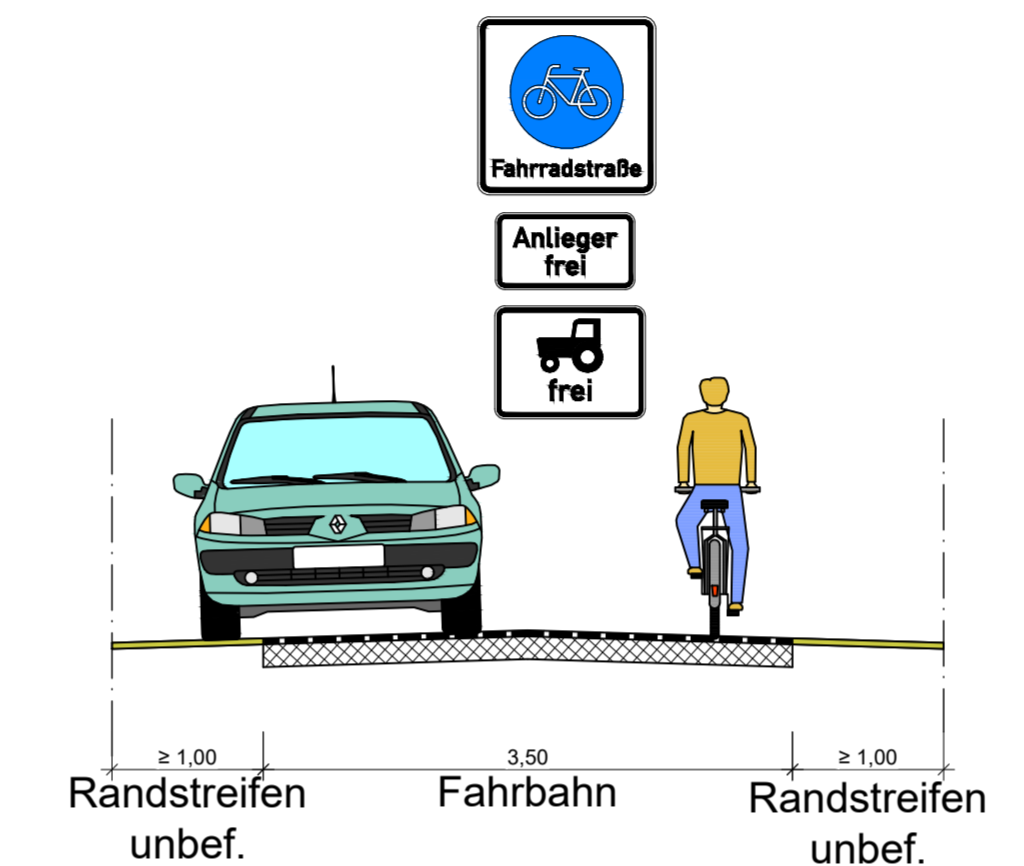
2a. Querschnitt selbstständig geführte Radwege mit geringem Fußgängeranteil



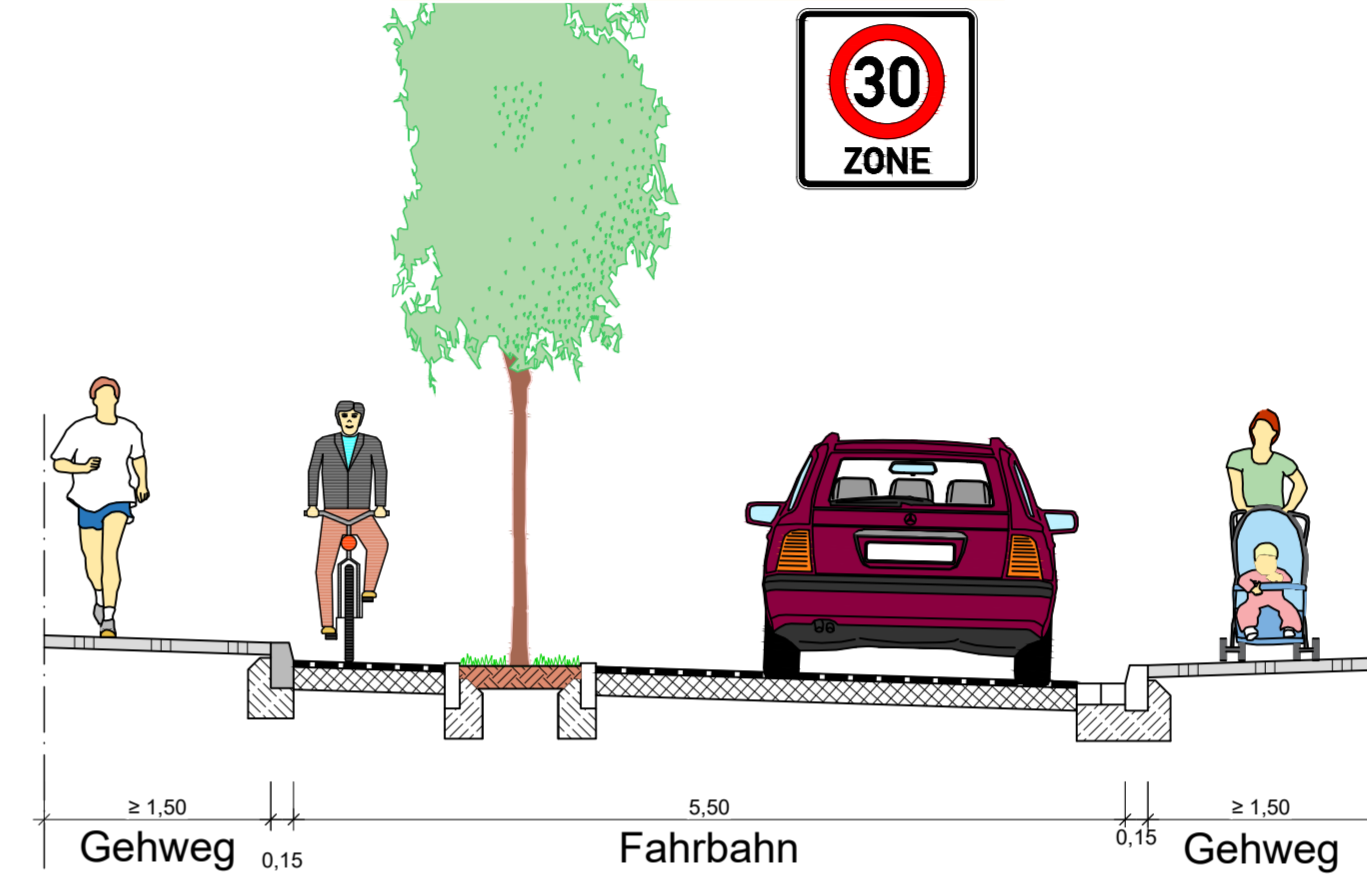
2b. Querschnitt selbstständig geführte Radwege mit geringem Fußgängeranteil



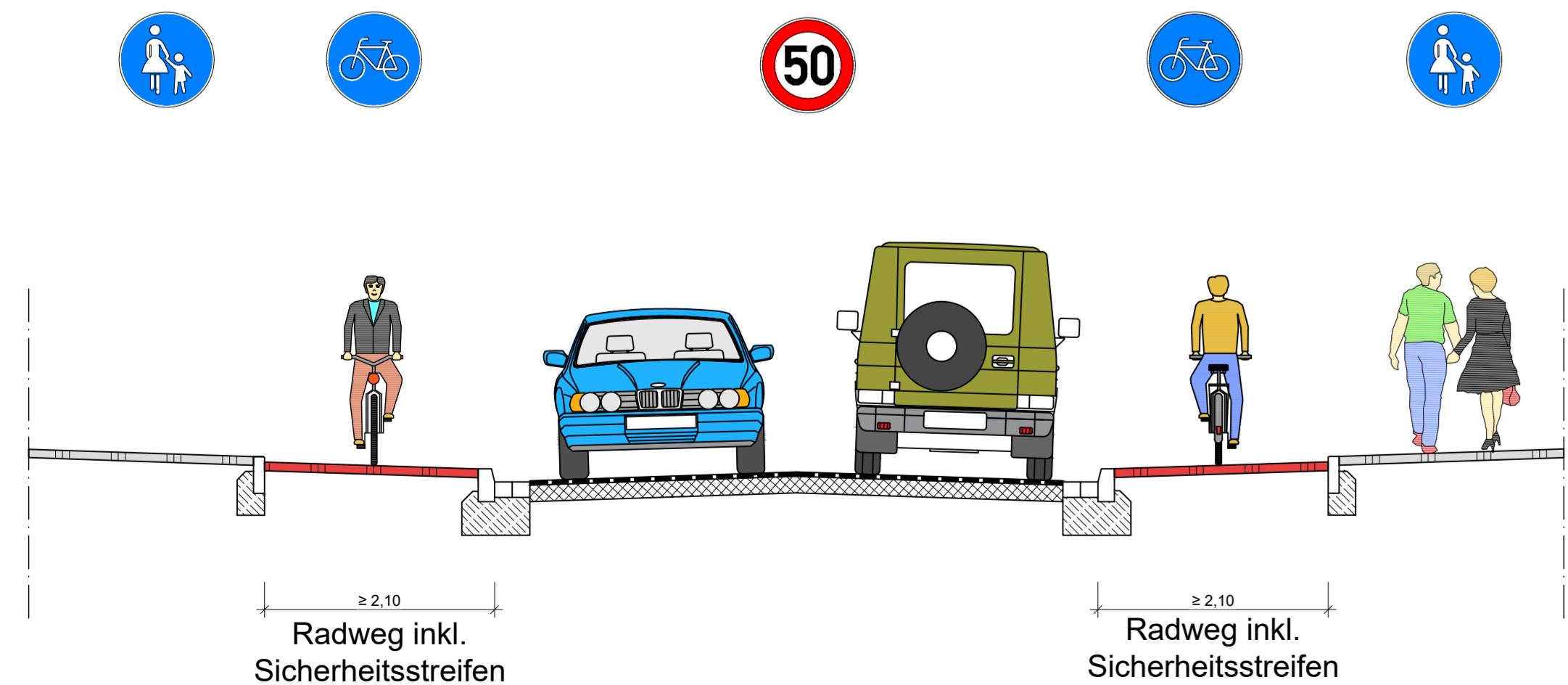
3. Querschnitt Außenbereich



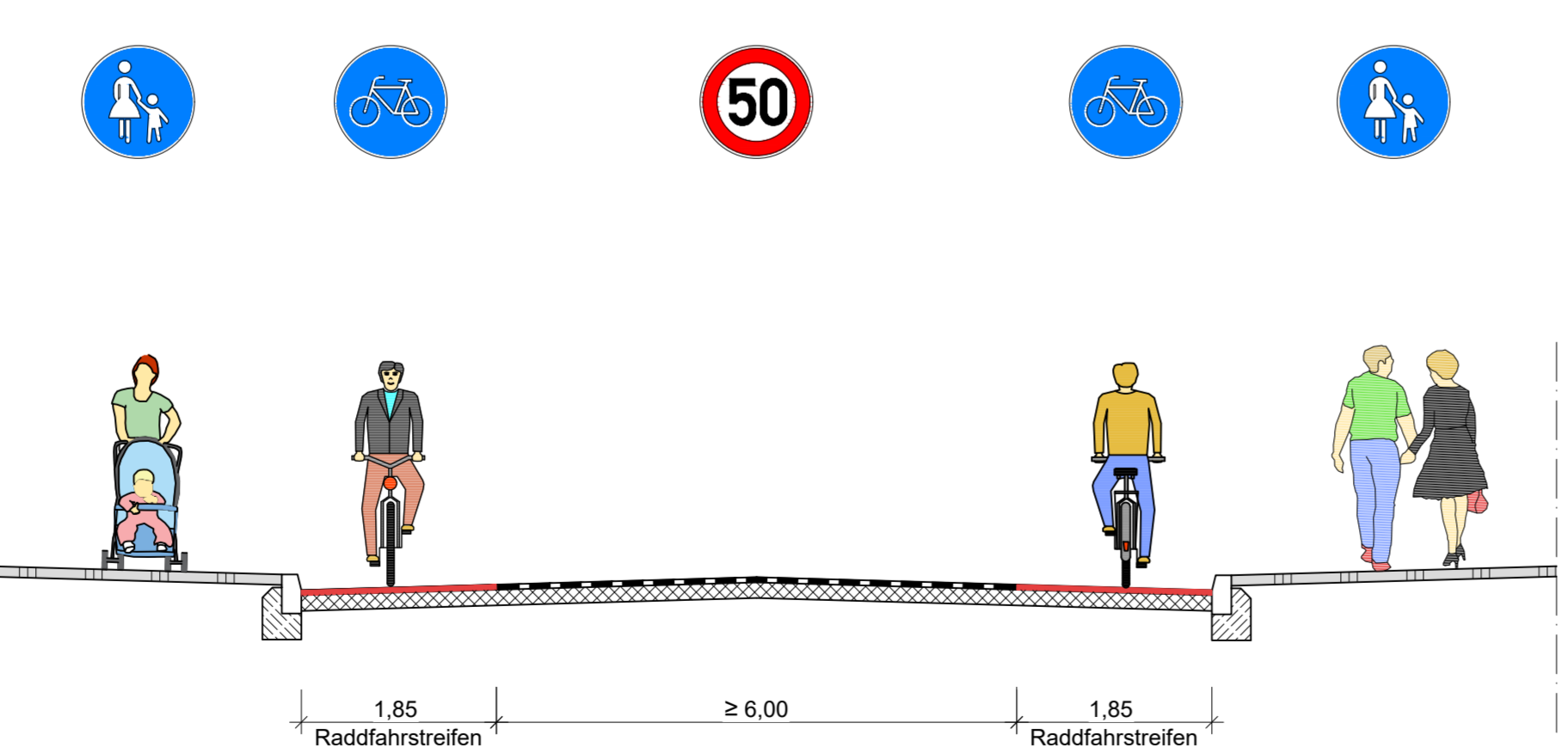
4. Querschnitt Mischverkehr in Tempo 30-Zone



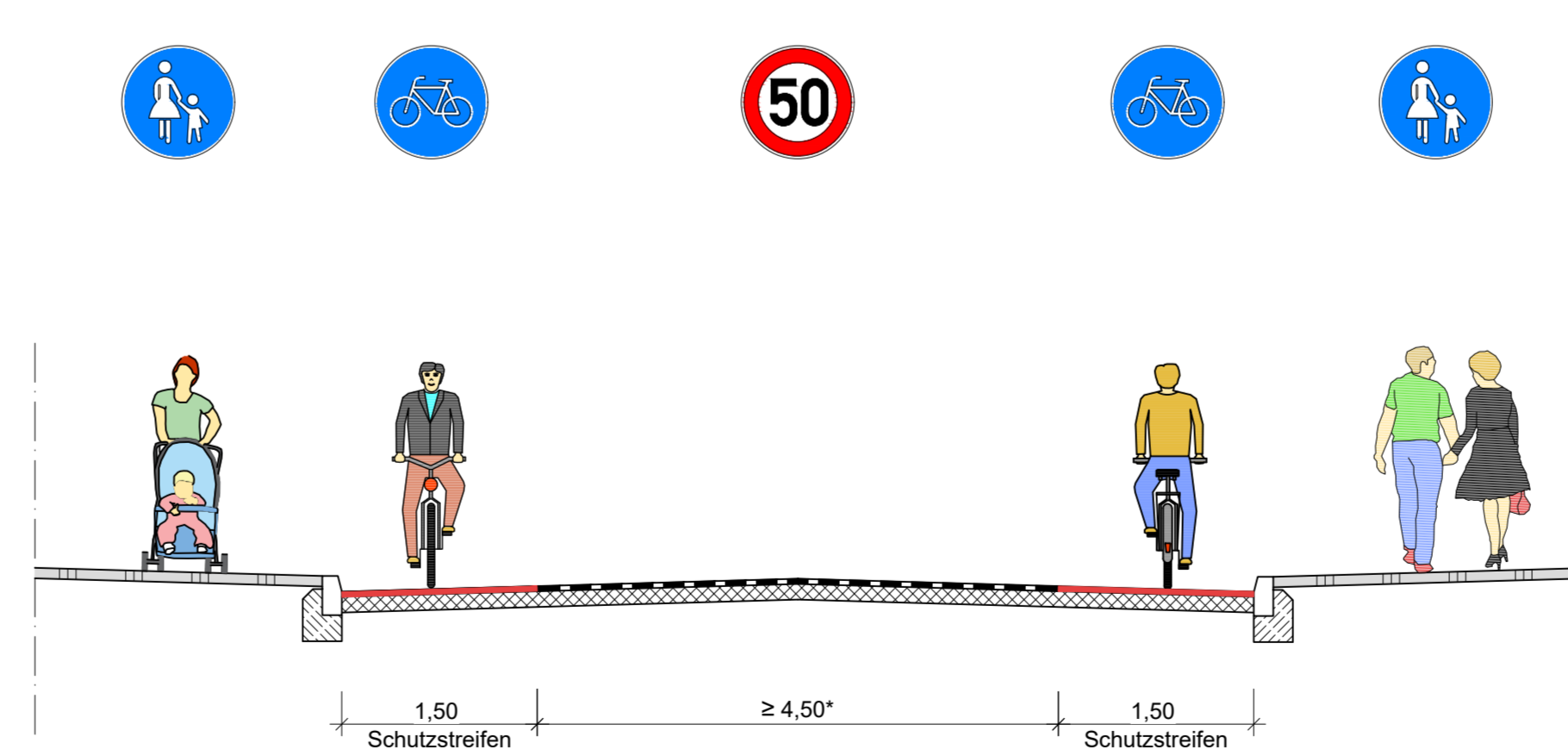
Querschnitt Straßenbegleitende Radwege



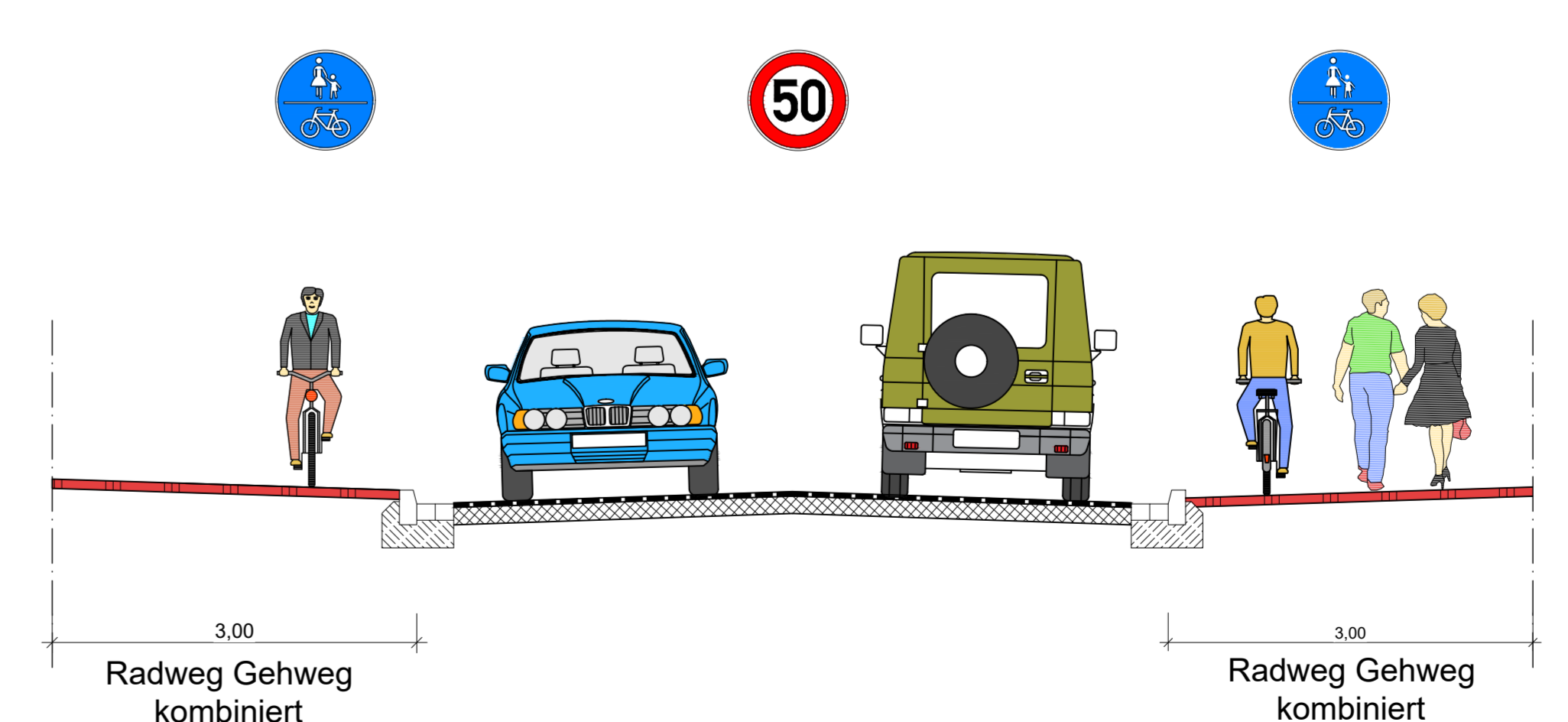
Querschnitt Schutzstreifen



Querschnitt Schutzstreifen



Querschnitt kombinierter Geh- und Radweg



* nur bei geringem Schwerverkehr

Baumaßnahme	Anlage / Blatt	7
Straßenbau	Planart	Querschnitt Radverkehrskonzept
Bauherr	Maßstab	1:50
Stadt Schenefeld Die Bürgermeisterin Holstenplatz 3-5 22869 Schenefeld Tel.: 040 / 830370	Projekt Nr.	SCH19002
Aufgestellt Schenefeld, den	Phase	Konzeptplanung
	Datum	K-05-Ausbau-Radverkehrskonzept.dwg
	Blattgröße	0,45 m x 1,51 m = 0,67 m²
	bearbeitet	gezeichnet: / geprüft: /
	Jan. 2020	De. 2020 vRL /