


























**Legende**

-  Geltungsbereich BP91
- Bestand Einzelbäume**
-  Vermessung (ergänzt)
-  Vermessen, aber nicht mehr vorhanden
- Bestand Biotope**
-  HBy Sonstiges Gebüsch
-  HBy/HGy Sonstiges Gebüsch/Feldgehölz
-  HRy/HW Baumreihe aus heimischen Laubbäumen auf Knickwall
-  HW Knick
-  RHm Ruderale Staudenflur frischer Standorte
-  RHm/HBy Ruderale Staudenflur frischer Standorte/Sonstiges Gebüsch
-  RHm/RHg Ruderale Staudenflur frischer Standorte/ruderale Grasflur
-  RHr Brombeerflur
-  RHx/RHm Neophytenflur (Goldrute)/Ruderale Staudenflur frischer Standorte
-  SBe Einzelhausbebauung
-  SBf Öffentliches Gebäude
-  SBy Sonstige Wohnbebauung
-  SI Nicht zu Wohnzwecken dienende Bebauungen
-  SG Grünflächen im besiedelten Bereich
-  SGr/SGs Rasenfläche, arten- und strukturarm/Urbanes Ziergehölz und -staudenbeet
-  SGy/SGx Urbanes Gehölz mit heimischen Baumarten/gebietsfremden Laubbäumen
-  SVg Verkehrsflächenbegleitgrün mit Gebüschern
-  SVs Vollversiegelte Verkehrsfläche
-  SVt Teilversiegelte Verkehrsfläche
-  Gesetzl. gesch. Biotop gem. §30 BNatSchG i.V.m. §21 LNatSchG

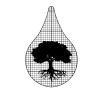
Luftbild: DOP SH 2021 ©GeoBasis-DE/LVermGeo SH/CC BY 4.0

**ANLAGE: 1** **MAßSTAB: 1:1.300**

**PROJEKT:** Schenefeld B-Plan Nr. 91 sowie 31. Änderung FNP  
**DARSTELLUNG:** Bestand Biotoptypen

**AUFTRAGGEBER:** VERFASSER: DATUM: 23.06.2023

Gemeinde Schenefeld Über: dn. stadtplanung GbR Kellerstraße 49 25462 Rellingen  
 BBS-Umwelt GmbH Russeer Weg 54 24111 Kiel www.bbs-umwelt.de







## Legende

Geltungsbereich BP91

### Wertvoller Baumbestand

Höherwertige Einzelbäume

Kronenbereich + 2 m

### Wertvoller Biotopbestand

Landschaftsbildprägende Baumreihe +  
Gesetzl. gesch. Biotop

Vernetzende Funktion +  
Gesetzl. gesch. Biotop

Vernetzende Funktion

Luftbild: DOP SH 2021 ©GeoBasis-DE/LVermGeo SH/CC BY 4.0

ANLAGE: 2

MAßSTAB: 1:1.300

**PROJEKT:** Schenefeld B-Plan Nr. 91  
sowie 31. Änderung FNP

**DARSTELLUNG:** Bestand Biotoptypen +  
Bewertung

**AUFTRAGGEBER:** VERFASSER: DATUM: 23.06.2023

Gemeinde Schenefeld  
Über:  
dn. stadtplanung GbR  
Kellerstraße 49  
25462 Rellingen

**BBS-Umwelt GmbH**  
Russee Weg 54  
24111 Kiel  
www.bbs-umwelt.de

